

**DÉCIMA SEGUNDA SESIÓN ORDINARIA  
DEL AYUNTAMIENTO 2018-2021.**

En la ciudad y puerto de Zihuatanejo, Guerrero, siendo las 09:12 horas del día **27 de Febrero del año dos mil veinte**, se reunieron en la sala de Cabildo del H. Ayuntamiento del Municipio de Zihuatanejo de Azueta, los integrantes del mismo LIC. JORGE SÁNCHEZ ALLEC, **Presidente Municipal**; PROFRA. MARGARITA DÍAZ RUEDA, **Primer Síndica Procuradora**; LIC. OBDULIO SOLÍS BRAVO, **Segundo Síndico Procurador**; **Regidores**: LIC. ELEAZAR LUCATERO SOLÍS, LIC. VIRIDIANA SÁNCHEZ NÚÑEZ, LIC. ISAÍAS LORENZO CABRERA, DRA. NIEVES ELIZABETH MANZO NAVA, C. PAULINO DE JESÚS NERI, PROFRE. BARTOLO VALLE PÉREZ, C. MARÍA LILI SÁNCHEZ SILVA, C.P LETICIA GÓMEZ VELÁZQUEZ, LIC. AMADOR CAMPOS ALEMÁN, C. ELBA GONZÁLEZ NEGRETE, C. MAGALI LÓPEZ URUEÑA, LIC. NADIA PEÑALOZA GARCÍA, a efecto de llevar a cabo la **décima segunda sesión ordinaria de Ayuntamiento**, bajo el siguiente Orden del Día:

**ORDEN DEL DÍA.**

1. Pase de lista y verificación de Quorum legal.
2. Instalación Legal de la Sesión.
3. Aprobación del Orden del Día.
4. Análisis, discusión y en su caso aprobación del plan de trabajo Municipal de Promoción de la Salud, para su aprobación, como parte de proceso de acreditación del Municipio como Promotor de Salud.
5. Análisis, discusión y en su caso aprobación para la elaboración y entrega de las Actas de Donación por parte del H. Ayuntamiento de Zihuatanejo de Azueta a favor del Gobierno del Estado con destino a la Secretaría de Educación de Guerrero para uso de servicio educativo.
6. Análisis, discusión y en su caso aprobación para la desincorporación de predios del inventario de Bienes Inmuebles y del SUINPAC, las cuales se encuentran actualmente en uso de instituciones educativas, las cuales ya existe un acta de donación.
7. Análisis, discusión y en su caso aprobación del Manual de Integración y Funcionamiento del Comité de Obras, así como el Acta de Aprobación.
8. Análisis, discusión y en su caso aprobación de las reformas a la Constitución Política del Estado Libre y Soberano de Guerrero. **"Decreto Número 776, por el que se reforman diversas**



H. Ayuntamiento Constitucional  
SECRETARÍA DEL H. AYUNTAMIENTO  
Zihuatanejo de Azueta, Gro  
2018 - 2021



H. Ayuntamiento Constitucional  
SECRETARÍA DEL H. AYUNTAMIENTO  
Zihuatanejo de Azueta, Gro  
2018 - 2021

RECIBIDO  
PRIMERA SINDICATURA

disposiciones de la Constitución Política del Estado Libre y Soberano de Guerrero, en el ámbito del Poder Judicial del Estado".

9. Análisis, discusión y en su caso aprobación para apoyar económicamente al Torneo de Pesca de Pez Vela 2020, a celebrarse en la Ciudad y Puerto de Zihuatanejo, los días 01, 02 y 03 de Mayo del Presente año, por la cantidad de \$350,000.00 PESOS (TRESCIENTOS CINCUENTA MIL PESOS), la cual será entregada a la Sociedad Cooperativa Teniente José Azueta, S.C. L. de la Ciudad antes mencionada.

10. Análisis, discusión y en su caso aprobación para el apoyar económicamente al Torneo de Pesca de Pez Vela 2020, a celebrarse en la Ciudad y Puerto de Zihuatanejo, a celebrarse el último fin de semana del mes de Mayo del Presente año, de \$150,000.00 pesos (CIENTO CINCUENTA MIL PESOS), la cual será entregada a la Sociedad Cooperativa Triángulo del Sol, de la Ciudad antes mencionada.

11. Análisis, discusión y en su caso aprobación de la ratificación del nombramiento de la oficial del registro civil numero 08 de San José Ixtapa, la C. Karen Alin Valencia Sánchez, para cumplir los requerimientos que marca la Ley 495 de los Registros Civiles.

12. Análisis, discusión y en su caso aprobación para el reconocimiento del asentamiento poblacional BALTAZAR R. LEYVA MANCILLA.

13. Análisis, discusión y en su caso aprobación del Reglamento para el Servicio de Buceo con Snorkel del Municipio de Zihuatanejo de Azueta, Guerrero, elaborado por la Comisión de Mejora Regulatoria.

14. Análisis, discusión y en su caso aprobación de un área de equipamiento urbano que fue donado al Gobierno del Estado de Guerrero, el cual se identifica como lote de terreno número cuatro, Manzana Uno, del Desarrollo La Majahua, de esta Ciudad de Zihuatanejo de Azueta, Guerrero, el objeto del inmueble, es para la donación de las instalaciones de la Guardia Nacional en el Municipio.

15. Análisis, discusión y en su caso aprobación del "Programa Anual de Evaluaciones 2020"

16. Análisis, discusión y en su caso aprobación para ratificar la permanencia de la Instancia Técnica de Evaluación al Desempeño como Incorporada dentro de la estructura de la Dirección de Planeación y Evaluación: Instancia conformada por un (a) jefe de departamento y dos analistas del departamento de evaluación al desempeño.

17. Análisis, discusión y en su caso aprobación de la Renovación de Convenio de Colaboración Educativa del Plantel del Colegio de Bachilleres Zihuatanejo, C.C.T.12EBH0021D, ubicado en calle Gabriel García Márquez, Mza. 6, Colonia Vaso de Miraflores, en Zihuatanejo de Azueta, Gro.

18. Análisis, discusión y en su caso aprobación del otorgamiento y acondicionamiento de una oficina deportiva, para la H. Comisión de Box y Lucha Libre, (propuesta en las instalaciones del Centro Social Municipal).

19. Análisis, discusión y en su caso aprobación de la Donación del Terreno e infraestructura donde labora actualmente la Escuela Secundaria General "José Martí", C.C.T.12DES0232L, ZONA XIV.

20. Análisis, discusión y en su caso aprobación de la recepción de las siguientes electrificaciones:

a). OBRA AMPLIACION DE RED ELECTRICA CALLE COCODRILOS Y TIBURONES, UBICADA EN LA COM. SAN JOSE IXTAPA, CON GEOREFENCIA LATITUD: 17.699231 (17°41'57.23" N), LONGITUD: 101.627655 (101°37'39.43" O) EN EL PUNTO DE CONEXIÓN.

b). OBRA AMPLIACION DE RED ELECTRICA COL. AMP. LOMAS DEL RISCAS, UBICADA EN ZIHUATANEJO, CON GEOREFENCIA LATITUD: 17.645039 (17°38'42.09" N), LONGITUD: 101.552017 (101°31'19.27" O) EN EL PUNTO DE CONEXIÓN.

c). OBRA AMPLIACION DE RED ELECTRICA COL. PARAISO LIMON P/A, UBICADA EN ZIHUATANEJO, CON GEOREFENCIA LATITUD: 17.653775 (17°39'13.80" N), LONGITUD: 101.558810 (101°33'32.01" O) EN EL PUNTO DE CONEXIÓN.

d). OBRA AMPLIACION DE RED ELECTRICA COL. LA DEPORTIVA, UBICADA EN LA COM. LOS ACHOTES, CON GEOREFENCIA LATITUD: 17.601956 (17°36'07.12" N), LONGITUD: 101.420698 (101°25'14.62" O) EN EL PUNTO DE CONEXIÓN.

e). OBRA AMPLIACION DE RED ELECTRICA AND. DELFIN, UBICADA EN LA COL. LAZARO CARDENAS EN ZIHUATANEJO, CON GEOREFENCIA LATITUD: 17.636631 (17°38'11.87" N), LONGITUD: 101.561894 (101°33'42.83" O) EN EL PUNTO DE CONEXIÓN.

f). OBRA AMPLIACION DE RED ELECTRICA COL. BUENOS AIRES, UBICADA EN ZIHUATANEJO, CON GEOREFENCIA LATITUD: 17.649274 (17°38'57.31" N), LONGITUD: 101.559653 (101°33'34.80" O) EN EL PUNTO DE CONEXIÓN.

g). OBRA AMPLIACION DE RED ELECTRICA 2DA. ETAPA COM. PLAYA LARGA, UBICADA EN LA COM. PLAYA LARGA, CON GEOREFENCIA LATITUD: 17.618727 (17°37'07.44" N), LONGITUD: 101.500255 (101°30'00.83" O) EN EL PUNTO DE CONEXIÓN.

h). OBRA AMPLIACION DE RED ELECTRICA COM. BARBULILLAS, UBICADA EN LA COM. BARBULILLAS, CON GEOREFENCIA LATITUD: 17.684769 (17°41'05.25" N), LONGITUD: 101.608490 (101°36'30.58" O) EN EL PUNTO DE CONEXIÓN.

i). OBRA AMPLIACION DE RED ELECTRICA CALLE ROBLES, UBICADA EN LA COM. SAN JOSE IXTAPA, CON GEOREFENCIA LATITUD: 17.698642 (17°41'55.11" N), LONGITUD: 101.614582 (101°36'52.50" O) EN EL PUNTO DE CONEXIÓN.



j). OBRA AMPLIACION DE RED ELECTRICA COL. LOMA COLORADA, UBICADA EN LA COM. SAN JOSE IXTAPA, CON GEOREFENCIA LATITUD: 17.691455 (17°41'29.20" N), LONGITUD: 101.612905 (101°36'46.43" O) EN EL PUNTO DE CONEXIÓN.

k). OBRA AMPLIACION DE RED ELECTRICA 2DA. ETAPA COL. LAS FUENTES, UBICADA EN LA COM. PANTLA, CON GEOREFENCIA LATITUD: 17.744351 (17°44'39.72" N), LONGITUD: 101.634344 (101°38'03.69" O) EN EL PUNTO DE CONEXIÓN.

l). OBRA AMPLIACION DE RED ELECTRICA FRACC. VALLE DEL SOL, UBICADA EN LA COM. PANTLA, CON GEOREFENCIA LATITUD: 17.741841 (17°44'30.43" N), LONGITUD: 101.627842 (101°37'40.38" O) EN EL PUNTO DE CONEXIÓN.

m). LA OBRA AMPLIACION DE RED ELECTRICA CALLE 18 DE MARZO, UBICADA EN LA COM. PANTLA, CON GEOREFENCIA LATITUD: 17.740315 (17°44'25.12" N), LONGITUD: 101.639491 (101°38'22.24" O) EN EL PUNTO DE CONEXIÓN.

n). OBRA AMPLIACION DE RED ELECTRICA CALLE 20 DE NOVIEMBRE, UBICADA EN LA COM. PANTLA, CON GEOREFENCIA LATITUD: 17.737145 (17°44'13.68" N), LONGITUD: 101.633258 (101°37'59.72" O) EN EL PUNTO DE CONEXIÓN.

ñ). OBRA AMPLIACION DE RED ELECTRICA FRACC. HACIA LAS PALOMAS, UBICADA EN LA COM. SAN JOSE IXTAPA, CON GEOREFENCIA LATITUD: 17.693496 (17°41'36.56" N), LONGITUD: 101.614752 (101°36'53.09" O) EN EL PUNTO DE CONEXIÓN.

o). LA OBRA AMPLIACION DE RED ELECTRICA CTM 1 ATRÁS DE LA SECUNDARIA, UBICADA EN LA COM. SAN JOSE IXTAPA, CON GEOREFENCIA LATITUD: 17.696431 (17°41'47.18" N), LONGITUD: 101.619308 (101°37'09.48" O) EN EL PUNTO DE CONEXIÓN.

p). OBRA AMPLIACION DE RED ELECTRICA CALLE CIRUELOS, UBICADA EN LA COM. BUENA VISTA, CON GEOREFENCIA LATITUD: 17.771919 (17°46'18.88" N), LONGITUD: 101.675692 (101°40'32.53" O) EN EL PUNTO DE CONEXIÓN.

q). OBRA AMPLIACION DE RED ELECTRICA COL. IMA P/A, UBICADA EN ZIHUATANEJO, CON GEOREFENCIA LATITUD: 17.644671 (17°38'40.82" N), LONGITUD: 101.566570 (101°33'59.65" O) EN EL PUNTO DE CONEXIÓN.

r). OBRA AMPLIACION DE RED ELECTRICA COL. BENITO JUAREZ P/A, UBICADA EN ZIHUATANEJO, CON GEOREFENCIA LATITUD: 17.640123 (17°38'24.42" N), LONGITUD: 101.571122 (101°34'15.97" O) EN EL PUNTO DE CONEXIÓN.

s). OBRA AMPLIACION DE RED ELECTRICA COL. LOS PINOS, UBICADA EN ZIHUATANEJO, CON GEOREFENCIA LATITUD: 17.644225 (17°38'39.27" N), LONGITUD: 101.540424 (101°32'25.68" O) EN EL PUNTO DE CONEXIÓN.

t). OBRA AMPLIACION DE RED ELECTRICA CALLE RIO ATOYAC, UBICADA EN LA COL. DARIO GALEANA EN ZIHUATANEJO, CON GEOREFENCIA LATITUD: 17.639447 (17°38'21.87" N), LONGITUD: 101.547381 (101°32'50.49" O) EN EL PUNTO DE CONEXIÓN.

21. Asuntos Generales.

22. Clausura de Sesión.

A continuación, se procede a desahogar el **Primer Punto** del Orden del Día, el C. Presidente Municipal de Zihuatanejo de Azueta, Lic. Jorge Sánchez Allec, hace uso de la voz y solicita al Secretario del H. Ayuntamiento proceda a realizar el pase de lista, por lo que una vez



realizado el pase de lista por el Secretario del Ayuntamiento, se da fe de la asistencia de 12 Regidores y los 2 Síndicos Procuradores integrantes de este H. Ayuntamiento Municipal; Lic. Jorge Sánchez Allec, Presidente Municipal Constitucional, Profra. Margarita Díaz Rueda, Primera Síndica Procuradora, Lic. Obdulio Bravo Solís, Segundo Síndico Procurador, así como el Lic. Eleazar Lucatero Solís, Regidor, Lic. Viridiana Sánchez Núñez, Regidora, Lic. Isaías Lorenzo Cabrera, Regidor, Dra. Nieves Elizabeth Manzo Nava, Regidora, C. Paulino de Jesús Neri, Regidor, Profre. Bartolo Valle Pérez, Regidor, C. María Lili Sánchez Silva, Regidora, C.P. Leticia Gómez Velázquez, Regidora, Lic. Amador Campos Alemán, Regidor, Lic. Elba González Negrete, Regidora, C. Magali López Urueña, Regidora, Lic. Nadia Peñaloza García, Regidora, por lo que se da cuenta al Presidente Municipal de la asistencia de 15 Ediles que conforman el H. Cabildo, por lo tanto, existe Quorum Legal requerido para sesionar; Acto seguido y como consecuencia de lo anterior, dando cumplimiento al **Punto Número Dos** del Orden del Día, siendo las 9:00 horas con 12 minutos del 27 de Febrero de Dos mil Veinte, el Presidente Municipal haciendo uso de la palabra declara legalmente instalada la **Décima Segunda Sesión Ordinaria del H. Ayuntamiento Municipal Zihuatanejo de Azueta del periodo 2018-2021**, en términos en del artículo 52 de la Ley Orgánica del Municipio Libre del Estado de Guerrero; Enseguida se desahoga el **Punto Número Tres** del Orden del Día, se solicita omitir la lectura del Acta de la Sesión anterior, en virtud de que ésta se encuentra suscrita por la totalidad de los mismos miembros del cabildo con 15 votos a favor y 0 en contra, queda aprobada la omisión de la lectura del acta de la sesión anterior por **unanimidad** de votos. A continuación se procede a desahogar el **Punto Número Cuatro** del Orden del Día, Análisis, discusión y en su caso aprobación del plan de trabajo Municipal de Promoción de la Salud, para su aprobación, como parte de proceso de acreditación del Municipio como Promotor de Salud. Se lleva a cabo la votación con 15 votos a favor y 0 en contra, queda aprobado dicho punto por **Unanimidad** de votos. El LIC. Jorge Sánchez Allec, hace uso de voz y seguidamente se procede a desahogar el **Punto Número Cinco** del Orden del Día, que consiste en el análisis, discusión y en su caso aprobación para la elaboración y entrega de las Actas de Donación por parte del H. Ayuntamiento de Zihuatanejo de Azueta a favor del Gobierno del Estado, con destino a la Secretaría de Educación de Guerrero para uso de servicio educativo.

#### PROPUESTA

ELABORAR Y ENTREGAR ACTA DE DONACIÓN POR PARTE DEL H. AYUNTAMIENTO DE ZIHUATANEJO DE AZUETA A FAVOR DEL GOBIERNO DEL ESTADO, CON DESTINO A LA SECRETARÍA DE EDUCACIÓN GUERRERO PARA USO DE SERVICIO EDUCATIVO. (INTITUCIONES QUE UNICAMENTE CUENTAN CON EL ACTA DE DONACIÓN POR PARTE DE FIBAZI AL H. AYUNTAMIENTO DE ZIHUATANEJO DE AZUETA).

NIVEL	NOMBRE DE LA INSTITUCION	UBICACIÓN	SUPERFICIE	NO. PREDIOS
10 PREESCOLAR	"JUSTO SIENNA" C.C.T 12EJN0223T	COL. CENTRO	903.11	2
	"MANUEL AVILA CAMACHO" C.C.T 12EJN0529K	COL. CENTRO	1,201.75	
	"GABRIELA MISTRAL" C.C.T 12EJN05312	COL. MORELOS	1,075.31	1
	"CLUB ROTARIO" 12DJN0628L	COL. LA PRESA	621.41	1
	"RAUL POUS ORTIZ" 12DJN0516H	COL. EL HUJAL		1
	"AGUSTIN YAÑEZ" 12DJN0728R	COL. AGUA DE CORREA	1006.20	2
	"TELPOCHCALLI" 12DJN2909H	COL. CEN TO MAR NEGRO NUM. 16	533.22	
	"CLUB DE LEONES" 12DJN0519E	ANDADOR SOCRATES NUM. 15 COL. LIMON	1081.7	2
	"ESTADO DE MORELOS" 12DJN0515I	COL. CUAUHEMOC	558.73	
	"ROBERTO CUEVA DEL RIO" 12DJN7512	COL. DARIO GALEANA	2253.22	1
		COL. CENTRO VALSEQUILLONUM. 21	1,544.87	1
			852.95	1
			1037.48	1

NIVEL	NOMBRE DE LA INSTITUCION	UBICACIÓN	SUPERFICIE	NO. PREDIOS
8 PRIMARIAS	"IGNACIO MANUEL ALTAMIRANO" C.C.T 12DPR5416G	CENTRO	4,200.00	1
	"VICENTE GUERRERO" C.C.T 12DPR2187J	CENTRO	3,638.62	1
	"SOR JUANA INES DE LA CRUZ" C.C.T 12DPR5417F	CENTRO	7,578.02	1
	"JUANA RUIZ DE ALARCON" C.C.T 12DPR0652B	EL LIMON	3,086.44	1
	"JOSE MARIA MORELOS Y PAVON" C.C.T 12DPR0651C	CENTRO	9606.22	1
	"MIGUEL HIDALGO Y COSTILLA" C.C.T 12DPR1339R	LA NORIA	10,190.36	1
	"21 DE MARZO" C.C.T 12DPR5549X	EL EMBALSE	2,935.50	2
	NEZAHUALCOYOTL (BILINGÜE)	EL MANGUITO P/ALTA	1,544.87	1

NIVEL	NOMBRE DE LA INSTITUCION	UBICACIÓN	SUPERFICIE	NO. PREDIOS
2 SECUNDARIAS	"CAROLINA CORONADO" 12DES0214W	LT. 1., MZA. 17, SMZA. XIV-A COL. CUAUHEMOC	3,195.24	2
	"TECNICA No. 52" 12DST0052T	EL EMBALSE "A"	1,001	
			9,600.00	1

TOTAL: 20 INSTITUCIONES QUE REQUIEREN ACTA DE DONACION POR PARTE DEL H. AYUNTAMIENTO DE ZIHUATANEJO DE AZUETA A FAVOR DEL GOBIERNO DEL ESTADO, CON DESTINO A LA SECRETARIA DE EDUCACION GUERRERO PARA USO DE SERVICIO EDUCATIVO

Se lleva a cabo la votación con 15 votos a favor y 0 en contra, queda aprobado dicho punto por Unanimidad de votos; Acto seguido se procede a desahogar el Punto Número Seis del Orden del Día, el cual consiste en el análisis, discusión y en su caso aprobación para la desincorporación de predios del inventario de Bienes Inmuebles y del SUINPAC, las cuales se encuentran actualmente en uso de instituciones educativas, las cuales ya existe un acta de donación.

INSTITUCIONES SOLICITANTES DE ACTA DE DONACIÓN PARA SU POSTERIOR DESINCORPORACIÓN DEL SUINPAC E INVENTARIO DEL PATRIMONIO DEL H. AYUNTAMIENTO DE ZIHUATANEJO DE AZUETA.

PREESCOLAR				
1.	"JUSTO SIERRA" C.C.T12DPR5416G	COL CENTRO	903.11 1,201.75	2144 2134
2.	"MANUEL AVILA CAMACHO" C.C.T 12EJN0529K		1075.31	2143
3.	"GABRIELA MISTRAL" C.C.T 12EJN0531Z	COL. MORELOS	621.41	2142
4.	"AGUSTIN YAÑEZ" 12DJN0738R	COL. LA PRESA	1081.7 558.73	2136 2145
PRIMARIA				
5.	"IGNACIO MANUEL ALTAMIRANO" C.C.T 12EJN0223T	COL CENTRO	4,200.00	2108
6.	"VICENTE GUERRERO" C.C.T 12DPR2187J	COL CENTRO	3,638.62	2107
7.	"JOSE MARIA MORELOS Y PAVON" C.C.T12DPR0651C	COL CENTRO	9606.22	2115
8.	"MIGUEL HIDALGO Y COSTILLA" C.C.T12DPR1339R	LA NORIA	10,190.36	2106
9.	"21 DE MARZO" C.C.T12DPR5549X	EL EMBALSE	951.75 2,935.5	2119 2118
SECUNDARIAS				
10.	"CAROLINA CORONADO" 12DES0214W	CUAUHTEMOC	3,198.24 1,001.00	2112 2121
11.	"TECNICA No. 52" 12DST0052T	EL EMBALSE "A"	9,6	2117

DESINCORPORACIÓN DEL SUINPAC E INVENTARIO DEL PATRIMONIO DEL H. AYUNTAMIENTO DE ZIHUATANEJO DE AZUETA, A LAS SIGUIENTES INSTITUCIONES EDUCATIVAS:

NIVEL PREESCOLAR				
N/P	NOMBRE DE LA INSTITUCION	UBICACION	SUPERFICIE	SUINPAC
1.	JN "JUAN ENRIQUE PESTALOZZI" C.C.T12EJN0021X	COL LA NORIA	1,827.81	2147
2.	JN "JOSE FRANCISCO RUIZ MASSEIU" C.C.T 12DJN58515	COL. LA PRESA	872	2149



3.	JN "16 DE SEPTIEMBRE" 12DJN6137M	COL. AMP. LA PRESA	1,285.19	1946
4.	JN "CLUB ROTARIO" 12DJN0628L 12DJN0628L	COL. EL HUJAL	1006.2	2125
PRIMARIA				
5.	"IGNACIO MANUEL ALTAMIRANO" C.C.T 12EJN0223T	COL. CENTRO	4,200.00	2108
6.	"VICENTE GUERRERO" C.C.T 12DPR2187J	COL. CENTRO	3,638.62	2107
7.	"JOSE MARIA MORELOS Y PAVON" C.C.T12DPR0651C	COL. CENTRO	9606.22	2115
8.	"MIGUEL HIDALGO Y COSTILLA" C.C.T12DPR1339R	LA NORIA	10,190.36	2106
9.	"21 DE MARZO" C.C.T12DPR5549X	EL EMBALSE	951.75 2,935.5	2119 2118
SECUNDARIAS				
10.	"CAROLINA CORONADO" 12DES0214W	CUAUHTEMOC	3,195.24 1,001.00	2112 2127
11.	"TECNICA No. 52" 12DST0052T	EL EMBALSE "A"	9,6	2117

NIVEL PREESCOLAR				
N/P	NOMBRE DE LA INSTITUCION	UBICACIÓN	SUPERFICIE	SUINPAC
1.	JN "JUAN ENRIQUE PESTALOZI" C.C.T12EJN0021X	COL. LA NORIA	1,827.81	2147
2.	JN "JOSE FRANCISCO RUIZ MASSELI" C.C.T 12DJN58515	COL. LA PRESA	872	2149
3.	JN "16 DE SEPTIEMBRE" 12DJN6137M	COL. AMP. LA PRESA	1,285.19	1946
4.	JN "CLUB ROTARIO" 12DJN0628L	COL. EL HUJAL	1006.2	2125
5.	"RAUL POUS ORTIZ" 12DJN0516H	COL. AGUA DE CORREA	533.22	2140
6.	"RAUL POUS ORTIZ" 12DJN0516H	COL. AGUA DE CORREA	558.73	2143
7.	"TELPOCHCALLI" 12DJN2909H	ANDADOR SOCRATES NUM. 15 COL. EL LIMON	2253.22	2138
8.	JN "CLUB DE LEONES" 12DJN0519E	COL. CUAUHTEMOC	1544.87	2137
9.	JN "ESTADO DE MORELOS" 12DJN0515I	COL. DARIO GALEANA	852.95	2139
10.	JN "ROBERTO CUEVA DEL RIO" 12DJN7512	COL. CENTRO VALSEQUILLO NUM. 21	1037.48	2146
11.	ESCUELA DE EDUCACION ESPECIAL	ANDADOR LAGUNA VERDE NUM. 21	2166.32	2124
NIVEL PRIMARIA				
12.	PRIM. "INSURGENTES"	CUAHUTEMOC	6,530.13	2111

13.	PRIM. "INSURGENTES" C.C.T12DPR0922E	CUAHUTEMOC	6,530.13	2111
14.	PRIM. "XICONTENCATL" C.C.T12DPR4114E	EL HUJAL	6,264.45	2125
15.	PRIM. "NIÑOS HEROES DE CHAPULTEPEC" C.C.T12DPR0921F	COL. DARIO GALEANA	4,930.52	2123
16.	PRIM. "JUAN RUIZ DE ALARCON" C.C.T12DPR0652B	EL LIMON	3,086.44	2121
17.	PRIM. BILINGÜE NEXAHUALCOYOTL 12DPB1127N	EL MANGUITO P/ALTA	6,731.13	2027
NIVEL DE SECUNDARIA				
18.	SEC. "EVA SAMANO DE LOPEZ MATEOS" 12DES0015X	CALLE OPALO No. 1	22736.85	2109
NIVEL SUPERIOR Y MEDIO SUPERIOR				
19.	TECNOLOGICO DE LA COSTA GRANDE	EL LIMON	135,000.00	2122
20.	CETIS 45	EL EMBALSE	20,674.16	2120
21.	CONALEP	EL HUJAL	17,345.77	2116
22.	PREPARATORIA No. 5 "NICOLAS BRAVO"	COL. CUAHUTEMOC	4913.13	2113

Se lleva a cabo la votación con 15 votos a favor y 0 en contra, queda aprobado dicho punto por **Unanimidad** de votos; Seguidamente se procede a desahogar el **Punto Número Siete** del Orden del Día, que consiste en el análisis, discusión y en su caso aprobación del Manual de Integración y Funcionamiento del Comité de Obras, así como el Acta de Aprobación. Dicho punto del Orden del Día se omite para una próxima Sesión; Se procede a desahogar el siguiente punto del Orden del Día, **Punto Número Ocho** del Orden del Día, que consiste en el análisis, discusión y en su caso aprobación de las reformas a la Constitución Política del Estado Libre y Soberano de Guerrero. "Decreto Número 776, por el que se reforman diversas disposiciones de la Constitución Política del Estado Libre y Soberano de Guerrero, en el ámbito del Poder Judicial del Estado". Se lleva a cabo la votación con 15 votos a favor y 0 en contra, queda aprobado dicho punto por **Unanimidad** de votos; Seguidamente se procede a desahogar el **Punto Número Nueve** del Orden del Día, que consiste en el análisis, discusión y en su caso aprobación para

apoyar económicamente al Torneo de Pesca de Pez Vela 2020, a celebrarse en la Ciudad y Puerto de Zihuatanejo, los días 01, 02 y 03 de Mayo del Presente año, por la cantidad de \$350,000.00 PESOS (TRESCIENTOS CINCUENTA MIL PESOS), la cual será entregada a la Sociedad Cooperativa Teniente José Azueta, S.C. L. de la Ciudad antes mencionada. Se lleva a cabo la votación con 15 votos a favor y 0 en contra, con la condicionante de que dicha cooperativa apoye con lo recabado del torneo a la construcción de un aula escolar en el municipio; queda aprobado dicho punto por **Unanimidad** de votos; Seguidamente se procede a desahogar el **Punto Número Diez** del Orden del Día, que consiste en el análisis, discusión y en su caso aprobación para el apoyar económicamente al Torneo de Pesca de Pez Vela 2020, a celebrarse en la Ciudad y Puerto de Zihuatanejo, a celebrarse el último fin de semana del mes de Mayo del Presente año, de \$150,000.00 pesos (CIENTO CINCUENTA MIL PESOS), la cual será entregada a la Sociedad Cooperativa Triángulo del Sol, de la Ciudad antes mencionada. Se lleva a cabo la votación con 15 votos a favor y 0 en contra, con la condicionante de que dicha cooperativa apoye con lo recabado del torneo realice una campaña de esterilización de perros y gatos; queda aprobado dicho punto por **Unanimidad** de votos; A continuación se procede a desahogar el **Punto Número Once** del Orden del Día, Análisis, discusión y en su caso aprobación de la ratificación del nombramiento de la oficial 08 de San José Ixtapa, la C. Karen Alin Valencia Sánchez, para cumplir los requerimientos que marca la Ley 495 de los Registros Civiles. Se lleva a cabo la votación con 15 votos a favor y 0 en contra, queda aprobado dicho punto por **Unanimidad** de votos; Seguidamente se procede a desahogar el **Punto Número Doce** del Orden del Día, que consiste en el análisis, discusión y en su caso aprobación para el reconocimiento del asentamiento poblacional BALTAZAR R. LEYVA MANCILLA. Se lleva a cabo la votación con 15 votos a favor y 0 en contra, queda aprobado dicho punto por **Unanimidad** de votos; A continuación se procede a desahogar el **Punto Número Trece** del Orden del Día, Análisis, discusión y en su caso aprobación del Reglamento para el Servicio de Buceo con Snorkel del Municipio de Zihuatanejo de Azueta, Guerrero, elaborado por la Comisión de Mejora Regulatoria. Se lleva a cabo la votación con 15 votos a favor y 0 en contra, queda aprobado dicho punto por **Unanimidad** de votos; Seguidamente se procede a desahogar el **Punto Número Catorce** del Orden del Día, que consiste en el análisis, discusión y en su caso aprobación de un área de equipamiento urbano que fue donado al Gobierno del Estado de Guerrero, el cual se identifica como lote de terreno número cuatro, Manzana Uno, del Desarrollo La Majahua, de esta Ciudad de Zihuatanejo de Azueta, Guerrero, el objeto del inmueble, es para la donación de las instalaciones de la Guardia Nacional en el Municipio. Se lleva a cabo la votación con 15 votos a favor y 0 en



contra, queda aprobado dicho punto por **Unanimidad** de votos; Seguidamente se procede a desahogar el **Punto Número Quince** del Orden del Día, que consiste en el análisis, discusión y en su caso aprobación del **"Programa Anual de Evaluaciones 2020"**. Se lleva a cabo la votación con 15 votos a favor y 0 en contra, queda aprobado dicho punto por **Unanimidad** de votos; A continuación se procede a desahogar el **Punto Número Dieciséis** del Orden del Día, Análisis, discusión y en su caso aprobación para ratificar la permanencia de la Instancia Técnica de Evaluación al Desempeño como Incorporada dentro de la estructura de la Dirección de Planeación y Evaluación: Instancia conformada por un (a) jefe de departamento y dos analistas del departamento de evaluación al desempeño. Se lleva a cabo la votación con 15 votos a favor y 0 en contra, queda aprobado dicho punto por **Unanimidad** de votos; Seguidamente se procede a desahogar el **Punto Número Diecisiete** del Orden del Día, que consiste en el análisis, discusión y en su caso aprobación de la Renovación de Convenio de Colaboración Educativa del Plantel del Colegio de Bachilleres Zihuatanejo, C.C.T.12EBH0021D, ubicado en calle Gabriel García Márquez, Mza. 6, Colonia Vaso de Miraflores, en Zihuatanejo de Azueta, Gro. Dicho punto del Orden del Día se omite para una próxima Sesión; A continuación se procede a desahogar el **Punto Número Dieciocho** del Orden del Día, Análisis, discusión y en su caso aprobación del otorgamiento y acondicionamiento de una oficina deportiva, para la H. Comisión de Box y Lucha Libre, (propuesta en las instalaciones del Centro Social Municipal). Se lleva a cabo la votación con 15 votos a favor y 0 en contra, queda aprobado dicho punto por **Unanimidad** de votos, con la condicionante que una vez que se tenga el espacio para ello. Se procede a desahogar el siguiente punto del Orden del Día, **Punto Número Diecinueve** del Orden del Día, que consiste en el análisis, discusión y en su caso aprobación de la Donación del Terreno e infraestructura donde labora actualmente la Escuela Secundaria General "José Martí", C.C.T.12DES0232L, ZONA XIV.; Dicho punto del Orden del Día se omite para una próxima Sesión, en razón que dicho predio no se encuentra dentro del patrimonio del Ayuntamiento. A continuación se procede a desahogar el **Punto Número Veinte** del Orden del Día, Análisis, discusión y en su caso aprobación de la recepción de las siguientes electrificaciones:

a). OBRA AMPLIACION DE RED ELECTRICA CALLE COCODRILOS Y TIBURONES, UBICADA EN LA COM. SAN JOSE IXTAPA, CON GEOREFENCIA LATITUD: 17.699231 (17°41'57.23" N), LONGITUD: 101.627655 (101°37'39.43" O) EN EL PUNTO DE CONEXIÓN.

b). OBRA AMPLIACION DE RED ELECTRICA COL. AMP. LOMAS DEL RISCAS, UBICADA EN ZIHUATANEJO, CON GEOREFENCIA LATITUD: 17.645039 (17°38'42.09" N), LONGITUD: 101.552017 (101°31'19.27" O) EN EL PUNTO DE CONEXIÓN.

c). OBRA AMPLIACION DE RED ELECTRICA COL. PARAISO LIMON P/A, UBICADA EN ZIHUATANEJO, CON GEOREFENCIA LATITUD: 17.653775 (17°39'13.80" N), LONGITUD: 101.558810 (101°33'32.01" O) EN EL PUNTO DE CONEXIÓN.

d). OBRA AMPLIACION DE RED ELECTRICA COL. LA DEPORTIVA, UBICADA EN LA COM. LOS ACHOTES, CON GEOREFENCIA LATITUD: 17.601956 (17°36'07.12" N), LONGITUD: 101.420698 (101°25'14.62" O) EN EL PUNTO DE CONEXIÓN.

e). OBRA AMPLIACION DE RED ELECTRICA AND. DELFIN, UBICADA EN LA COL. LAZARO CARDENAS EN ZIHUATANEJO, CON GEOREFENCIA LATITUD: 17.636631 (17°38'11.87" N), LONGITUD: 101.561894 (101°33'42.83" O) EN EL PUNTO DE CONEXIÓN.

f). OBRA AMPLIACION DE RED ELECTRICA COL. BUENOS AIRES, UBICADA EN ZIHUATANEJO, CON GEOREFENCIA LATITUD: 17.649274 (17°38'57.31" N), LONGITUD: 101.559653 (101°33'34.80" O) EN EL PUNTO DE CONEXIÓN.

g). OBRA AMPLIACION DE RED ELECTRICA 2DA. ETAPA COM. PLAYA LARGA, UBICADA EN LA COM. PLAYA LARGA, CON GEOREFENCIA LATITUD: 17.618727 (17°37'07.44" N), LONGITUD: 101.500255 (101°30'00.83" O) EN EL PUNTO DE CONEXIÓN.

h). OBRA AMPLIACION DE RED ELECTRICA COM. BARBULILLAS, UBICADA EN LA COM. BARBULILLAS, CON GEOREFENCIA LATITUD: 17.684769 (17°41'05.25" N), LONGITUD: 101.608490 (101°36'30.58" O) EN EL PUNTO DE CONEXIÓN.

i). OBRA AMPLIACION DE RED ELECTRICA CALLE ROBLES, UBICADA EN LA COM. SAN JOSE IXTAPA, CON GEOREFENCIA LATITUD: 17.698642 (17°41'55.11" N), LONGITUD: 101.614582 (101°36'52.50" O) EN EL PUNTO DE CONEXIÓN.

j). OBRA AMPLIACION DE RED ELECTRICA COL. LOMA COLORADA, UBICADA EN LA COM. SAN JOSE IXTAPA, CON GEOREFENCIA LATITUD: 17.691455 (17°41'29.20" N), LONGITUD: 101.612905 (101°36'46.43" O) EN EL PUNTO DE CONEXIÓN.

k). OBRA AMPLIACION DE RED ELECTRICA 2DA. ETAPA COL. LAS FUENTES, UBICADA EN LA COM. PANTLA, CON GEOREFENCIA LATITUD: 17.744351 (17°44'39.72" N), LONGITUD: 101.634344 (101°38'03.69" O) EN EL PUNTO DE CONEXIÓN.

l). OBRA AMPLIACION DE RED ELECTRICA FRACC. VALLE DEL SOL, UBICADA EN LA COM. PANTLA, CON GEOREFENCIA LATITUD: 17.741841 (17°44'30.43" N), LONGITUD: 101.627842 (101°37'40.38" O) EN EL PUNTO DE CONEXIÓN.

m). LA OBRA AMPLIACION DE RED ELECTRICA CALLE 18 DE MARZO, UBICADA EN LA COM. PANTLA, CON GEOREFENCIA LATITUD: 17.740315 (17°44'25.12" N), LONGITUD: 101.639491 (101°38'22.24" O) EN EL PUNTO DE CONEXIÓN.

n). OBRA AMPLIACION DE RED ELECTRICA CALLE 20 DE NOVIEMBRE, UBICADA EN LA COM. PANTLA, CON GEOREFENCIA LATITUD: 17.737145 (17°44'13.68" N), LONGITUD: 101.633258 (101°37'59.72" O) EN EL PUNTO DE CONEXIÓN.

ñ). OBRA AMPLIACION DE RED ELECTRICA FRACC. HACIA LAS PALOMAS, UBICADA EN LA COM. SAN JOSE IXTAPA, CON GEOREFENCIA LATITUD: 17.693496 (17°41'36.56" N), LONGITUD: 101.614752 (101°36'53.09" O) EN EL PUNTO DE CONEXIÓN.

o). LA OBRA AMPLIACION DE RED ELECTRICA CTM 1 ATRÁS DE LA SECUNDARIA, UBICADA EN LA COM. SAN JOSE IXTAPA, CON GEOREFENCIA LATITUD: 17.696431 (17°41'47.18" N), LONGITUD: 101.619308 (101°37'09.48" O) EN EL PUNTO DE CONEXIÓN.

H. Ayuntamiento Constitucional  
SECRETARÍA DEL H. AYUNTAMIENTO  
Zihuatanejo de Azueta, Gro  
2018 - 2021

p). OBRA AMPLIACION DE RED ELECTRICA CALLE CIRUELOS, UBICADA EN LA COM. BUENA VISTA, CON GEOREFENCIA LATITUD: 17.771919 (17°46'18.88" N), LONGITUD: 101.675692 (101°40'32.53" O) EN EL PUNTO DE CONEXIÓN.

q). OBRA AMPLIACION DE RED ELECTRICA COL. IMA P/A, UBICADA EN ZIHUATANEJO, CON GEOREFENCIA LATITUD: 17.644671 (17°38'40.82" N), LONGITUD: 101.566570 (101°33'59.65" O) EN EL PUNTO DE CONEXIÓN.

r). OBRA AMPLIACION DE RED ELECTRICA COL. BENITO JUAREZ P/A, UBICADA EN ZIHUATANEJO, CON GEOREFENCIA LATITUD: 17.640123 (17°38'24.42" N), LONGITUD: 101.571122 (101°34'15.97" O) EN EL PUNTO DE CONEXIÓN.

s). OBRA AMPLIACION DE RED ELECTRICA COL. LOS PINOS, UBICADA EN ZIHUATANEJO, CON GEOREFENCIA LATITUD: 17.644225 (17°38'39.27" N), LONGITUD: 101.540424 (101°32'25.68" O) EN EL PUNTO DE CONEXIÓN.


t). OBRA AMPLIACION DE RED ELECTRICA CALLE RIO ATOYAC, UBICADA EN LA COL. DARIO GALEANA EN ZIHUATANEJO, CON GEOREFENCIA LATITUD: 17.639447 (17°38'21.87" N), LONGITUD: 101.547381 (101°32'50.49" O) EN EL PUNTO DE CONEXIÓN.

Se lleva a cabo la votación con 15 votos a favor y 0 en contra, queda aprobado dicho punto por **Unanimidad** de votos; Se procede a desahogar el penúltimo punto del Orden del Día; **Asuntos Generales**; al no existir comentario alguno en este punto, se prosigue al desahogo del último punto.; Continuamente y agotados los Puntos del Orden del Día, el Lic. Jorge Sánchez Allec, Presidente Municipal, declara clausurada la presente **Décima Segunda Sesión Ordinaria del Ayuntamiento 2018-2021**, siendo las 11:15 horas del día 27 de Febrero de dos mil veinte, solicita se asiente la presente en el libro de actas correspondiente y se tengan válidos los acuerdos tomados, para que surtan sus efectos correspondientes a que haya lugar. Firmando al margen y al calce los que en ella intervinieron y quisieron hacerlos.-

-----**Hacemos Constar.**-----




H. Ayuntamiento Constitucional  
SECRETARÍA DEL H. AYUNTAMIENTO  
Zihuatanejo de Azueta, Gro  
2018, 2021

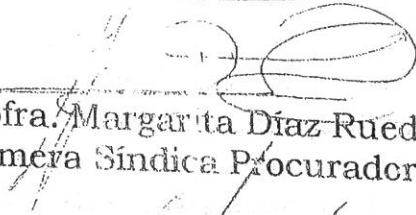


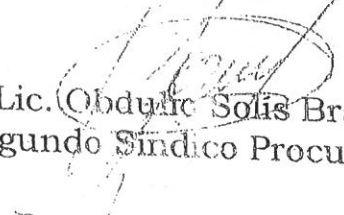
H. Ayuntamiento Constitucional  
SECRETARÍA DEL H. AYUNTAMIENTO  
Zihuatanejo de Azueta, Gro  
2018, 2021





MIEMBROS DEL AYUNTAMIENTO


  
Lic. Jorge Sánchez Allec  
Presidente Municipal Constitucional


  
Profra. Margarita Díaz Rueda  
Primera Síndica Procuradora

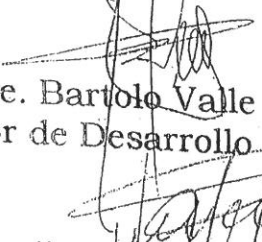
  
Lic. Obdulio Solís Bravo  
Segundo Síndico Procurador




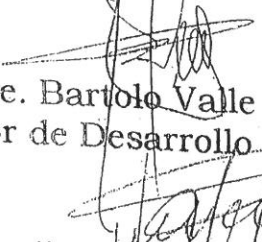
  
C. Elba González Negrete  
Regidora de Hacienda

  
Lic. Amador Campos Alemán  
Regidor de Turismo


  
Dra. Nieves Elizabeth Manzo Nava  
Regidora de Salud y Juventud

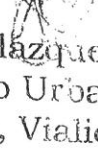
  
Lic. Eleazar Lucatero Solís  
Regidor de Obras Públicas

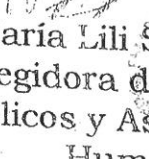
  
C. Magali López Urueña  
Regidora de Ecología y Pesca

  
Profre. Bartolo Valle Pérez  
Regidor de Desarrollo Social

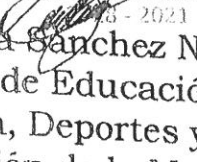
  
Lic. Nadia Peñaloza García  
Regidora de Desarrollo Económico

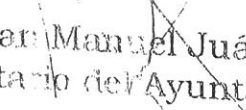
  
C. Paulino de Jesús Neri  
Regidor de Desarrollo Rural

  
C.P. Leticia Gómez Velázquez  
Regidora de Desarrollo Urbano,  
Seguridad Ciudadana, Vialidad Y  
Tránsito

  
C. María Lili Sánchez Silva  
Regidora de Servicios  
Públicos y Asentamientos  
Humanos

  
Lic. Isaías Lorenzo Cabrera  
Regidor de Espectáculos  
Públicos, Comercio y Abasto  
Popular

  
Lic. Viridiana Sánchez Núñez  
Regidora de Educación,  
Cultura, Deportes y  
Participación de la Mujer


  
Lic. Juan Manuel Juárez Meza  
Secretario del Ayuntamiento

----- EL QUE SUSCRIBE, LIC. JUAN MANUEL JUAREZ MEZA,  
SECRETARIO DEL AYUNTAMIENTO DE ZIHUATANEJO DE AZUETA,  
GUERRERO, DE CONFORMIDAD CON LAS FACULTADES QUE ME  
CONFIERE LA FRACCIÓN IX DEL ARTÍCULO 98 DE LA LEY ORGÁNICA  
DEL MUNICIPIO LIBRE DEL ESTADO DE GUERRERO.-----

-----CERTIFICA-----

QUE LOS DOCUMENTOS COMPUESTOS DE (14) CATORCE FOJAS  
ÚTILES, ORIGINALES, LOS CUALES HE TENIDO A LA VISTA Y AL QUE  
ME REMITO; PARA TODOS LOS EFECTOS LEGALES A QUE HAYA LUGAR,  
EN LA CIUDAD Y PUERTO DE ZIHUATANEJO, GUERRERO; A LOS  
DIECIOCHO DÍAS DEL MES DE MARZO DEL AÑO DOS MIL VEINTE.-----

-----Conste.-----



ATENTAMENTE  
SECRETARIA DEL AYUNTAMIENTO  
LIC. JUAN MANUEL JUAREZ MEZA  
SECRETARIO DEL AYUNTAMIENTO